



УТВЕРЖДАЮ

*И.И. Масруков*  
Руководитель органа местного самоуправления,  
исполнительной власти

*И.И. Масруков*  
«17» *июль* 2017 г.

## ПАСПОРТ ДОСТУПНОСТИ объекта социальной инфраструктуры (ОСИ)

№ 1

### 1. Общие сведения об объекте

- 1.1. Наименование (вид) объекта  
Муниципальное бюджетное общеобразовательное учреждение  
«Новостроевская средняя общеобразовательная школа» (Новостроевская  
средняя школа).
- 1.2. Адрес объекта 238135, РФ Калининградская область Озерский район пос.  
Новостроево, ул. Школьная, 2.
- 1.3. Сведения о размещении объекта:
- отдельно стоящее здание 2 этажей, 1677,4 кв.м
  - наличие прилегающего земельного участка (да, нет); 56995 кв.м
- 1.4. Год постройки здания до 1945, последнего капитального ремонта 2007
- 1.5. Дата предстоящих плановых ремонтных работ: текущего 2017,  
капитального \_\_\_\_\_ - \_\_\_\_\_.

### Сведения об организации, расположенной на объекте

- 1.6. Название организации (учреждения), (полное юридическое наименование – согласно Уставу, краткое наименование)  
Муниципальное бюджетное общеобразовательное учреждение  
«Новостроевская средняя общеобразовательная школа» (Новостроевская  
средняя школа).
7. Юридический адрес организации (учреждения)  
238135, РФ Калининградская область Озерский район пос. Новостроево, ул.  
Школьная, 2.
- 1.8. Основание для пользования объектом (оперативное управление, аренда, собственность) оперативное управление.
- 1.9. Форма собственности (государственная, негосударственная)  
Государственная.
- 1.10. Территориальная принадлежность (федеральная, региональная,  
муниципальная) Муниципальная.
- 1.11. Вышестоящая организация (наименование) МО «Озерский городской  
округ».

1.12. Адрес вышестоящей организации, другие координаты  
238120, Калининградская область, г. Озерск, ул. Московская, дом 1.

## **2. Характеристика деятельности организации на объекте (по обслуживанию населения)**

2.1 Сфера деятельности (здравоохранение, образование, социальная защита, физическая культура и спорт, культура, связь и информация, транспорт, жилой фонд, потребительский рынок и сфера услуг, другое)

Образовательная.

2.2 Виды оказываемых услуг Предоставление общедоступного и бесплатного дошкольного, начального общего, основного общего, среднего общего образования по основным общеобразовательным программам, а так же дополнительного образования детей и взрослых.

2.3 Форма оказания услуг: (на объекте, с длительным пребыванием, в т.ч. проживанием, на дому, дистанционно) на объекте.

2.4 Категории обслуживаемого населения по возрасту: (дети, взрослые трудоспособного возраста, пожилые; все возрастные категории)

Дети.

2.5 Категории обслуживаемых инвалидов: дети-инвалиды, передвигающиеся на коляске, дети-инвалиды с нарушениями опорно-двигательного аппарата; нарушениями зрения, нарушениями слуха, нарушениями умственного развития.

2.6 Плановая мощность: посещаемость (количество обслуживаемых в день), вместимость, пропускная способность 370 человек.

2.7 Участие в исполнении ИПР инвалида, ребенка-инвалида (да, нет) Да.

## **3. Состояние доступности объекта**

### **3.1 Путь следования к объекту пассажирским транспортом**

(описать маршрут движения с использованием пассажирского транспорта)

Подвоз осуществляется автобусами организации МБУ «Озерск-школьник» Юдино-Новостроево, Пограничное-Новостроево, Мальцево-Новостроево, Лужки-Новостроево, Отрадное –Новостроево, Садовое - Новостроево.

наличие адаптированного пассажирского транспорта к объекту не требуется.

### **3.2 Путь к объекту от ближайшей остановки пассажирского транспорта:**

3.2.1 расстояние до объекта от остановки транспорта 20-30 м

3.2.2 время движения (пешком) до 3 мин.

3.2.3 наличие выделенного от проезжей части пешеходного пути (да, нет), Да.

3.2.4 Перекрестки: нерегулируемые; регулируемые, со звуковой сигнализацией, таймером; нерегулируемые;

3.2.5 Информация на пути следования к объекту: акустическая, тактильная, визуальная; Акустическая, Визуальная.

3.2.6 Перепады высоты на пути: есть, нет Нет.

Их обустройство для инвалидов на коляске: да, нет Да.

### 3.3 Организация доступности объекта для инвалидов – форма обслуживания\*

№№ п/п	Категория инвалидов (вид нарушения)	Вариант организации доступности объекта (формы обслуживания)*
1.	<b>Все категории инвалидов и МГН</b>	
	<i>в том числе инвалиды:</i>	
2	передвигающиеся на креслах-колясках	А
3	с нарушениями опорно-двигательного аппарата	А
4	с нарушениями зрения	ДУ
5	с нарушениями слуха	ДУ
6	с нарушениями умственного развития	А

\* - указывается один из вариантов: «А», «Б», «ДУ», «ВНД»

### 3.4 Состояние доступности основных структурно-функциональных зон

№ № п \п	Основные структурно- функциональные зоны	Состояние доступности, в том числе для основных категорий инвалидов**
1	Территория, прилегающая к зданию (участок)	ДП-В
2	Вход (входы) в здание	ДП-В
3	Путь (пути) движения внутри здания (в т.ч. пути эвакуации)	ДП-В
4	Зона целевого назначения здания (целевого посещения объекта)	ДП-В
5	Санитарно-гигиенические помещения	ДП-В
6	Система информации и связи (на всех зонах)	ДУ
7	Пути движения к объекту (от остановки транспорта)	ДП-В

\*\* Указывается: ДП-В - доступно полностью всем; ДП-И (К, О, С, Г, У) – доступно полностью избирательно (указать категории инвалидов); ДЧ-В - доступно частично всем; ДЧ-И (К, О, С, Г, У) – доступно частично избирательно (указать категории инвалидов); ДУ - доступно условно, ВНД – временно недоступно

### 3.5. ИТОГОВОЕ ЗАКЛЮЧЕНИЕ о состоянии доступности ОСИ:

Соответствует.

#### 4. Управленческое решение

##### 4.1. Рекомендации по адаптации основных структурных элементов объекта

№ № п \п	Основные структурно-функциональные зоны объекта	Рекомендации по адаптации объекта (вид работы)*
1	Территория, прилегающая к зданию (участок)	Не нуждается
2	Вход (входы) в здание	Не нуждается
3	Путь (пути) движения внутри здания (в т.ч. пути эвакуации)	Не нуждается
4	Зона целевого назначения здания (целевого посещения объекта)	Не нуждается
5	Санитарно-гигиенические помещения	Не нуждается
6	Система информации на объекте (на всех зонах)	Не нуждается
7	Пути движения к объекту (от остановки транспорта)	Не нуждается
8	<b>Все зоны и участки</b>	Не нуждается

\*- указывается один из вариантов (видов работ): не нуждается; ремонт (текущий, капитальный); индивидуальное решение с ТСР; технические решения невозможны – организация альтернативной формы обслуживания

4.2. Период проведения работ \_\_\_\_\_

в рамках исполнения -

*(указывается наименование документа: программы, плана)*

4.3 Ожидаемый результат (по состоянию доступности) после выполнения работ по адаптации -

Оценка результата исполнения программы, плана (по состоянию доступности)  
Удовлетворительно.

4.4. Для принятия решения требуется, не требуется *(нужное подчеркнуть):*

Согласование \_\_\_\_\_

Имеется заключение уполномоченной организации о состоянии доступности объекта (*наименование документа и выдавшей его организации, дата*), прилагается

---

---

4.5. Информация размещена (обновлена) на Карте доступности субъекта РФ **дата**

---

*(наименование сайта, портала)*

## **5. Особые отметки**

Паспорт сформирован на основании:

1. Анкеты (информации об объекте) от «15» мая 2017г.,
2. Акта обследования объекта: № 1 акта от «17» мая 2017 г.
3. Решения Комиссии \_\_\_\_\_  
от «17» мая 2017 г.

Приложение А.3

УТВЕРЖДАЮ для  
Директор документов  
Новостроевской школы  
«15» мая 2017 г.



**АНКЕТА**  
**(информация об объекте социальной инфраструктуры)**  
**К ПАСПОРТУ ДОСТУПНОСТИ ОСИ**  
**№ 1**

**1. Общие сведения об объекте**

- 1.1. Наименование (вид) объекта Муниципальное бюджетное общеобразовательное учреждение «Новостроевская средняя общеобразовательная школа»
- 1.2. Адрес объекта 238135, РФ Калининградская область Озерский район пос. Новостроево, ул. Школьная, 2.
- 1.3. Сведения о размещении объекта:  
- отдельно стоящее здание 2 этажей, 1677,4 кв.м.
- 1.4. Год постройки здания до 1945, последнего капитального ремонта 2007
- 1.5. Дата предстоящих плановых ремонтных работ: текущего 2017, капитального \_\_\_\_\_

**сведения об организации, расположенной на объекте**

- 1.6. Название организации (учреждения), (полное юридическое наименование – согласно Уставу, краткое наименование) объекта Муниципальное бюджетное общеобразовательное учреждение «Новостроевская средняя общеобразовательная школа» (Новостроевская средняя школа).
- 1.7. Юридический адрес организации (учреждения) 238135, РФ Калининградская область Озерский район пос. Новостроево, ул. Школьная, 2.
- 1.8. Основание для пользования объектом (оперативное управление, аренда, собственность) Оперативное управление
- 1.9. Форма собственности (государственная, негосударственная) Государственная.
- 1.10. Территориальная принадлежность (федеральная, региональная, муниципальная) Муниципальная.
- 1.11. Вышестоящая организация (наименование) МО «Озерский городской округ».
- 1.12. Адрес вышестоящей организации, другие координаты \_\_\_\_\_

**2. Характеристика деятельности организации на объекте**

- 2.1 Сфера деятельности (здравоохранение, образование, социальная защита, физическая культура и спорт, культура, связь и информация, транспорт, жилой фонд, потребительский рынок и сфера услуг, другое) Образовательная.
- 2.2 Виды оказываемых услуг Предоставление общедоступного и бесплатного дошкольного, начального общего, основного общего, среднего общего образования по основным общеобразовательным программам, а также дополнительного образования.
- 2.3 Форма оказания услуг: (на объекте, с длительным пребыванием, в т.ч. проживанием, на дому, дистанционно) На объекте.
- 2.4 Категории обслуживаемого населения по возрасту: (дети, взрослые трудоспособного возраста, пожилые; все возрастные категории) Дети.

2.5 Категории обслуживаемых инвалидов: инвалиды, передвигающиеся на коляске, инвалиды с нарушениями опорно-двигательного аппарата; нарушениями зрения, нарушениями слуха, нарушениями умственного развития Нарушения умственного развития.

2.6 Плановая мощность: посещаемость (количество обслуживаемых в день), вместимость, пропускная способность 370 человек.

2.7 Участие в исполнении ИПР инвалида, ребенка-инвалида (да, нет) Да.

### 3. Состояние доступности объекта для инвалидов и других маломобильных групп населения (МГН)

#### 3.1 Путь следования к объекту пассажирским транспортом

(описать маршрут движения с использованием пассажирского транспорта) Подвоз осуществляется автобусами организации МБУ «Озерск-школьник» Юдино-Новостроево, Пограничное-Новостроево, Мальцево -Новостроево, Лужки-Новостроево, Отрадное –Новостроево, Садовое -Новостроево.

наличие адаптированного пассажирского транспорта к объекту Не требуется.

#### 3.2 Путь к объекту от ближайшей остановки пассажирского транспорта:

3.2.1 расстояние до объекта от остановки транспорта 20-30м

3.2.2 время движения (пешком) до 3 мин

3.2.3 наличие выделенного от проезжей части пешеходного пути (да, нет), Да.

3.2.4 Перекрестки: нерегулируемые; регулируемые, со звуковой сигнализацией, таймером; Нет

3.2.5 Информация на пути следования к объекту: акустическая, тактильная, визуальная; Визуальная.

3.2.6 Перепады высоты на пути: есть, нет Нет.

Их обустройство для инвалидов на коляске: да, нет Да.

#### 3.3 Вариант организации доступности ОСИ (формы обслуживания)\* с учетом СП 35-101-2001

№№ п/п	Категория инвалидов (вид нарушения)	Вариант организации доступности объекта
1.	<b>Все категории инвалидов и МГН</b>	
	<i>в том числе инвалиды:</i>	
2	передвигающиеся на креслах-колясках	А
3	с нарушениями опорно-двигательного аппарата	А
4	с нарушениями зрения	ДУ
5	с нарушениями слуха	ДУ
6	с нарушениями умственного развития	А

\* - указывается один из вариантов: «А», «Б», «ДУ», «ВНД»

#### 4. Управленческое решение (предложения по адаптации основных структурных элементов объекта)

№ п \п	Основные структурно-функциональные зоны объекта	Рекомендации по адаптации объекта (вид работы)*
1	Территория, прилегающая к зданию (участок)	ДП-В
2	Вход (входы) в здание	ДП-В
3	Путь (пути) движения внутри здания (в т.ч. пути эвакуации)	ДП-В
4	Зона целевого назначения (целевого посещения объекта)	ДП-В
5	Санитарно-гигиенические помещения	ДП-В
6	Система информации на объекте (на всех зонах)	ДУ
7	Пути движения к объекту (от остановки транспорта)	ДП-В

6	Система информации на объекте (на всех зонах)	ДУ
7	Пути движения к объекту (от остановки транспорта)	ДП-В

\*- указывается один из вариантов (видов работ): не нуждается; ремонт (текущий, капитальный); индивидуальное решение с ТСР; технические решения невозможны – организация альтернативной формы обслуживания

**Размещение информации на Карте доступности субъекта РФ согласовано**  
*[Подпись]* Гуменная М.С. 84014273217, novostroevo2@yandex.ru  
(подпись, Ф.И.О., должность; координаты для связи уполномоченного представителя объекта)





УТВЕРЖДАЮ

*В.А. Макаревич*  
(Руководитель органа местного самоуправления, исполнительной власти)

«17» мая 2017 г.

**АКТ ОБСЛЕДОВАНИЯ  
объекта социальной инфраструктуры  
К ПАСПОРТУ ДОСТУПНОСТИ ОСИ**

№ 1

Калининградская область

«17» мая 2017 г.

**1. Общие сведения об объекте**

- 1.1. Наименование (вид) объекта Муниципальное бюджетное общеобразовательное учреждение «Новостроевская средняя общеобразовательная школа»
- 1.2. Адрес объекта 238135, РФ Калининградская область Озерский район пос. Новостроево, ул. Школьная, 2.
- 1.3. Сведения о размещении объекта:  
- отдельно стоящее здание 2 этажей, - отдельно стоящее здание 2 этажей, 1677,4 кв.м.
- 1.4. Год постройки здания до 1945, последнего капитального ремонта 2007
- 1.5. Дата предстоящих плановых ремонтных работ: текущего 2017, капитального \_\_\_\_\_
- 1.5. Дата предстоящих плановых ремонтных работ: *текущего 2017, капитального \_\_\_\_\_*
- 1.6. Название организации (учреждения), (полное юридическое наименование – согласно Уставу, краткое наименование) Муниципальное бюджетное общеобразовательное учреждение «Новостроевская средняя общеобразовательная школа» (Новостроевская средняя школа)
- 1.7. Юридический адрес организации (учреждения) 238135, РФ Калининградская область Озерский район пос. Новостроево, ул. Школьная, 2.

**2. Характеристика деятельности организации на объекте**

Дополнительная информация \_\_\_\_\_

**3. Состояние доступности объекта**

**3.1 Путь следования к объекту пассажирским транспортом**  
(описать маршрут движения с использованием пассажирского транспорта) Подвоз осуществляется автобусами организации МБУ «Озерск-школьник» Юдино-Новостроево, Пограничное-Новостроево, Мальцево -Новостроево, Лужки-Новостроево, Отрадное – Новостроево, Садовое - Новостроево.  
наличие адаптированного пассажирского транспорта к объекту Не требуется.

**3.2 Путь к объекту от ближайшей остановки пассажирского транспорта:**

- 3.2.1 расстояние до объекта от остановки транспорта 20-30 м
- 3.2.2 время движения (пешком) до 3 мин
- 3.2.3 наличие выделенного от проезжей части пешеходного пути (да, нет),
- 3.2.4 Перекрестки: нерегулируемые; регулируемые, со звуковой сигнализацией, таймером;  
нет

3.2.5 Информация на пути следования к объекту: акустическая, тактильная, визуальная; Визуальная.

3.2.6 Перепады высоты на пути: есть, нет Нет.

Их обустройство для инвалидов на коляске: да, нет Да.

### 3.3 Организация доступности объекта для инвалидов – форма обслуживания

#### 3.3 Вариант организации доступности ОСИ (формы обслуживания)\* с учетом СП 35-101-2001

№№ п/п	Категория инвалидов (вид нарушения)	Вариант организации доступности объекта
1.	<b>Все категории инвалидов и МГН</b>	
	<i>в том числе инвалиды:</i>	
2	передвигающиеся на креслах-колясках	А
3	с нарушениями опорно-двигательного аппарата	А
4	с нарушениями зрения	ДУ
5	с нарушениями слуха	ДУ
6	с нарушениями умственного развития	А

\* - указывается один из вариантов: «А», «Б», «ДУ», «ВНД»

#### 4. Управленческое решение (предложения по адаптации основных структурных элементов объекта)

№ п \п	Основные структурно-функциональные зоны объекта	Рекомендации по адаптации объекта (вид работы)*
1	Территория, прилегающая к зданию (участок)	ДП-В
2	Вход (входы) в здание	ДП-В
3	Путь (пути) движения внутри здания (в т.ч. пути эвакуации)	ДП-В
4	Зона целевого назначения (целевого посещения объекта)	ДП-В
5	Санитарно-гигиенические помещения	ДП-В
6	Система информации на объекте (на всех зонах)	ДУ
7	Пути движения к объекту (от остановки транспорта)	ДП-В

\*\* Указывается: ДП-В - доступно полностью всем; ДП-И (К, О, С, Г, У) – доступно полностью избирательно (указать категории инвалидов); ДЧ-В - доступно частично всем; ДЧ-И (К, О, С, Г, У) – доступно частично избирательно (указать категории инвалидов); ДУ - доступно условно, ВНД - недоступно

#### 3.5. ИТОГОВОЕ ЗАКЛЮЧЕНИЕ о состоянии доступности ОСИ: соответствует

#### 4. Управленческое решение (проект)

4.1. Рекомендации по адаптации основных структурных элементов объекта: **не требуется**

№ № п \п	Основные структурно-функциональные зоны объекта	Рекомендации по адаптации объекта (вид работы)*
1	Территория, прилегающая к зданию (участок)	
2	Вход (входы) в здание	
3	Путь (пути) движения внутри здания (в т.ч. пути эвакуации)	
4	Зона целевого назначения здания (целевого посещения объекта)	
5	Санитарно-гигиенические помещения	
6	Система информации на объекте (на всех зонах)	
7	Пути движения к объекту (от остановки транспорта)	
8.	<b>Все зоны и участки</b>	

\*- указывается один из вариантов (видов работ): не нуждается; ремонт (текущий, капитальный); индивидуальное решение с ТСП; технические решения невозможны – организация альтернативной формы обслуживания

4.2. Период проведения работ \_\_\_\_\_

в рамках исполнения \_\_\_\_\_

(указывается наименование документа: программы, плана)

4.3 Ожидаемый результат (по состоянию доступности) после выполнения работ по адаптации

Оценка результата исполнения программы, плана (по состоянию доступности) \_\_\_\_\_

4.4. Для принятия решения требуется, **не требуется** (нужное подчеркнуть):

4.4.1. согласование на Комиссии \_\_\_\_\_

(наименование Комиссии по координации деятельности в сфере обеспечения доступной среды жизнедеятельности для инвалидов и других МГН)

4.4.2. согласование работ с надзорными органами (в сфере проектирования и строительства, архитектуры, охраны памятников, другое - указать)

4.4.3. техническая экспертиза; разработка проектно-сметной документации;

4.4.4. согласование с вышестоящей организацией (собственником объекта);

4.4.5. согласование с общественными организациями инвалидов \_\_\_\_\_;

4.4.6. другое \_\_\_\_\_

Имеется заключение уполномоченной организации о состоянии доступности объекта (наименование документа и выдавшей его организации, дата), прилагается

4.7. Информация может быть размещена (обновлена) на Карте доступности субъекта РФ

(наименование сайта, портала)

## 5. Особые отметки

### ПРИЛОЖЕНИЯ:

Результаты обследования:

- |                                            |        |
|--------------------------------------------|--------|
| 1. Территории, прилегающей к объекту       | на 5 л |
| 2. Входа (входов) в здание                 | на 4 л |
| 3. Путей движения в здании                 | на 4 л |
| 4. Зоны целевого назначения объекта        | на 5 л |
| 5. Санитарно-гигиенических помещений       | на 3 л |
| 6. Системы информации (и связи) на объекте | на 2 л |

Результаты фотофиксации на объекте **имеются**

Позажантные планы, паспорт БТИ **имеются** на 25 л.

Другое (в том числе дополнительная информация о путях движения к объекту)

Руководитель

рабочей группы Родина Л.Л.  
(Должность, Ф.И.О.)

  
(Подпись)

Члены рабочей группы:

Усманова И.В.  
(Должность, Ф.И.О.)

  
(Подпись)

(Должность, Ф.И.О.)

(Подпись)

В том числе:

представители общественных  
организаций инвалидов

Шумко Петр Власович  
(Должность, Ф.И.О.)

  
(Подпись)

представители организации,  
расположенной на объекте

Гуменная М.С. завхоз  
(Должность, Ф.И.О.)

  
(Подпись)

Макрецкий С.В.  
(Должность, Ф.И.О.)

директор школы

  
(Подпись)

Управленческое решение согласовано «17» мая 2017 г. (протокол №1)  
Комиссией МО «Озерский городской округ»


**I Результаты обследования:**

**1. Территории, прилегающей к зданию (участка)**

Муниципальное бюджетное общеобразовательное учреждение «Новостроевская средняя общеобразовательная школа»  
Адрес объекта 238135, РФ Калининградская область Озерский район пос. Новостроево, ул. Школьная, 2, Центральная, 3,  
п. Юдино ул. Новая 1А

№ п/п	Наименование функционально-планировочного элемента	Наличие элемента			Выявленные нарушения и замечания		Работы по адаптации объектов	
		есть/ нет	№ на плане	№ фото	Содержание	Значимо для инвалида (категория)	Содержание	Виды работ
1.1	Вход (входы) на территорию	есть	1,2,3		нет	-	-	-

				  				
1.2	Путь (пути) движения на территории	имеются	4,5,6					

				 <p>The top photograph shows a road intersection with a metal railing on the left and several traffic signs (warning of children and pedestrian crossing) on poles. The middle photograph shows a long view of a road with a metal railing on the left, leading towards a house with a red roof. The bottom photograph shows a pedestrian crossing with yellow and white stripes, a house with a red roof, and traffic signs including a speed limit of 30 and a warning of children.</p>				
1.3	Лестница (наружная)	имеется	7,8,9					

									
									
1.4	Пандус (наружный)	есть	10			нет			
1.5	Автостоянка и парковка	имеется	11						



									
	ОБЩИЕ требования к зоне	выполнены							

### II Заключение по зоне:

Наименование структурно-функциональной зоны	Состояние доступности* (к пункту 3.4 Акта обследования ОСИ)	Приложение		Рекомендации по адаптации (вид работы)** к пункту 4.1 Акта обследования ОСИ
		№ на плане	№ фото	
Новостроевская средняя школа по адресу: 238135, РФ Калининградская область Озерский район пос. Новостроево, ул. Школьная, 2	ДП-В	-	-	-

\* указывается: **ДП-В** - доступно полностью всем; **ДП-И** (К, О, С, Г, У) – доступно полностью избирательно (указать категории инвалидов); **ДЧ-В** - доступно частично всем; **ДЧ-И** (К, О, С, Г, У) – доступно частично избирательно (указать категории инвалидов); **ДУ** - доступно условно, **ВНД** - недоступно

\*\*указывается один из вариантов: не нуждается; ремонт (текущий, капитальный); индивидуальное решение с ТСР; технические решения невозможны – организация альтернативной формы обслуживания




Комментарий к заключению: \_\_\_\_\_соответствует\_\_\_\_\_




**I Результаты обследования:**


**2. Входа (входов) в здание**

Муниципальное бюджетное общеобразовательное учреждение «Новостроевская средняя общеобразовательная школа»  
 Адрес объекта 238135, РФ Калининградская область Озерский район пос. Новостроево, ул. Школьная, 2

№ п/п	Наименование функционально-планировочного элемента	Наличие элемента			Выявленные нарушения и замечания		Работы по адаптации объектов	
		есть/ нет	№ на плане	№ фото	Содержание	Значимо для инвалида (категория)	Содержание	Виды работ
2.1	Лестница (наружная)	есть			-	-	-	-

								
2.2	Пандус (наружный)	есть		 				
2.3	Входная площадка (перед дверью)	Есть						

								
2.4	Дверь (входная)			 				

2.5	Тамбур	есть							
	ОБЩИЕ требования к зоне								

### II Заключение по зоне:

Наименование структурно-функциональной зоны	Состояние доступности* (к пункту 3.4 Акта обследования ОСИ)	Приложение		Рекомендации по адаптации (вид работы)** к пункту 4.1 Акта обследования ОСИ
		№ на плане	№ фото	
<b>Входа (входов) в здание</b>	<b>ДП-В</b>			

\* указывается: **ДП-В** - доступно полностью всем; **ДП-И** (К, О, С, Г, У) – доступно полностью избирательно (указать категории инвалидов); **ДЧ-В** - доступно частично всем; **ДЧ-И** (К, О, С, Г, У) – доступно частично избирательно (указать категории инвалидов); **ДУ** - доступно условно, **ВНД** - недоступно

\*\*указывается один из вариантов: не нуждается; ремонт (текущий, капитальный); индивидуальное решение с ТСР; технические решения невозможны – организация альтернативной формы обслуживания



Комментарий к заключению: \_\_\_\_\_ соответствует \_\_\_\_\_

**I Результаты обследования:**

**3. Пути (путей) движения внутри здания (в т.ч. путей эвакуации)**


Муниципальное бюджетное общеобразовательное учреждение «Новостроевская средняя общеобразовательная школа»  
 Адрес объекта 238135, РФ Калининградская область Озерский район пос. Новостроево, ул. Школьная, 2, Центральная , 3,  
 п. Юдино ул. Новая 1А\_

№ п/п	Наименование функционально-планировочного элемента	Наличие элемента			Выявленные нарушения и замечания		Работы по адаптации объектов	
		есть/ нет	№ на плане	№ фото	Содержание	Значимо для инвалида (категория)	Содержание	Виды работ
3.1	Коридор (вестибюль, зона ожидания, галерея, балкон)	есть						

3.2	Лестница (внутри здания)	есть						
3.3	Пандус (внутри здания)	нет		-				
3.4	Лифт пассажирский (или подъемник)	Лестничный подъемник ПУМА-160, грузоподъемн остью, включая кресло- коляску не более 160 кг						

3.5	Дверь	есть						
3.6	Пути эвакуации (в т.ч. зоны безопасности)	есть						



									
ОБЩИЕ требования к зоне	выполнены								

### II Заключение по зоне:

Наименование структурно-функциональной зоны	Состояние доступности* (к пункту 3.4 Акта обследования ОСИ)	Приложение		Рекомендации по адаптации (вид работы)** к пункту 4.1 Акта обследования ОСИ
		№ на плане	№ фото	
<b>Пути (путей) движения внутри здания (в т.ч. путей эвакуации)</b>	<b>ДП-В</b>			-

\* указывается: **ДП-В** - доступно полностью всем; **ДП-И** (К, О, С, Г, У) – доступно полностью избирательно (указать категории инвалидов); **ДЧ-В** - доступно частично всем; **ДЧ-И** (К, О, С, Г, У) – доступно частично избирательно (указать категории инвалидов); **ДУ** - доступно условно, **ВНД** - недоступно

\*\*указывается один из вариантов: не нуждается; ремонт (текущий, капитальный); индивидуальное решение с ТСР; технические решения невозможны – организация альтернативной формы обслуживания

Комментарий к заключению: \_\_\_\_\_ соответствует \_\_\_\_\_

**I Результаты обследования:**  
**4. Зоны целевого назначения здания (целевого посещения объекта)**  
**Вариант II – места приложения труда**



Наименование функционально-планировочного элемента	Наличие элемента			Выявленные нарушения и замечания		Работы по адаптации объектов	
	есть/ нет	№ на плане	№ фото	Содержание	Значимо для инвалида (категория)	Содержание	Виды работ
Спортивная зона	есть					<p>Универсальная спортивная площадка, для игры в волейбол, мини-футбол, баскетбол.</p> <p>Уличные тренажеры</p> <p>Тренажерный зал</p>	



Спортивный зал

Игровой зал

					Два теннисных зала	
Кабинет социально-бытовой ориентировки	есть					
Кабинет логопеда	есть					

Кабинет БОС (биологической обратной связи)	есть				Немедикаментозный метод лечения и реабилитации, основанный на развитии у пациента навыков самоконтроля и саморегуляции и различных функций организма для улучшения общего состояния.	
Кабинет психолога	есть					

Столовая	есть				На 60 посадочных мест	
----------	------	------------------------------------------------------------------------------------	--	--	-----------------------	--

## II Заключение по зоне:

Наименование структурно-функциональной зоны	Состояние доступности* (к пункту 3.4 Акта обследования ОСИ)	Приложение		Рекомендации по адаптации (вид работы)** к пункту 4.1 Акта обследования ОСИ
		№ на плане	№ фото	
Зоны целевого назначения здания (целевого посещения объекта)	<b>ДП-В</b>			

\* указывается: **ДП-В** - доступно полностью всем; **ДП-И** (К, О, С, Г, У) – доступно полностью избирательно (указать категории инвалидов); **ДЧ-В** - доступно частично всем; **ДЧ-И** (К, О, С, Г, У) – доступно частично избирательно (указать категории инвалидов); **ДУ** - доступно условно, **ВНД** - недоступно

\*\*указывается один из вариантов: не нуждается; ремонт (текущий, капитальный); индивидуальное решение с ТСР; технические решения невозможны – организация альтернативной формы обслуживания

Комментарий к заключению: \_\_\_\_\_ соответствует

**I Результаты обследования:**

**5. Санитарно-гигиенических помещений**

Муниципальное бюджетное общеобразовательное учреждение «Новостроевская средняя общеобразовательная школа»

Адрес объекта 238135, РФ Калининградская область Озерский район пос. Новостроево, ул. Школьная, 2

№ п/п	Наименование функционально-планировочного элемента	Наличие элемента			Выявленные нарушения и замечания		Работы по адаптации объектов	
		есть/ нет	№ на плане	№ фото	Содержание	Значимо для инвалида (категория)	Содержание	Виды работ
5.1	Туалетная комната	есть			-	-	Установлена специальная модель унитаза. Он выше обычного на несколько сантиметров, но за счет формы и конструкции является более удобным для больного.	-

5.2	Душевая/ ванная комната	есть				<p>Раковина расположена относительно уровня пола 80 сантиметров. На аналогичной высоте установлено зеркало, полотенцедержатели, держатель для туалетной бумаги. Обустройство санузла сделано с учетом того, чтобы инвалид мог подъехать к умывальнику на коляске. Установлены поручни для писсуара, унитаза, раковины с креплением к стене. Поручни для инвалидов Г-образные, полированные нержавеющей сталью.</p>	
5.3	Бытовая комната (гардеробная)	есть					



ОБЩИЕ требования к зоне	выполнены					
-------------------------	-----------	--	--	--	--	--

**II Заключение по зоне:**

Наименование структурно-функциональной зоны	Состояние доступности* (к пункту 3.4 Акта обследования ОСИ)	Приложение		Рекомендации по адаптации (вид работы)** к пункту 4.1 Акта обследования ОСИ
		№ на плане	№ фото	
<b>Санитарно-гигиенических помещений</b>	<b>ДП-В</b>			-



\* указывается: **ДП-В** - доступно полностью всем; **ДП-И** (К, О, С, Г, У) – доступно полностью избирательно (указать категории инвалидов); **ДЧ-В** - доступно частично всем; **ДЧ-И** (К, О, С, Г, У) – доступно частично избирательно (указать категории инвалидов); **ДУ** - доступно условно, **ВНД** - недоступно

\*\*указывается один из вариантов: не нуждается; ремонт (текущий, капитальный); индивидуальное решение с ТСР; технические решения невозможны – организация альтернативной формы обслуживания

Комментарий к заключению: соответствует

**I Результаты обследования:  
6. Системы информации на объект**

Муниципальное бюджетное общеобразовательное учреждение «Новостроевская средняя общеобразовательная школа»  
Адрес объекта 238135, РФ Калининградская область Озерский район пос. Новостроево, ул. Школьная, 2

№ п/п	Наименование функционально-планировочного элемента	Наличие элемента			Выявленные нарушения и замечания		Работы по адаптации объектов	
		есть/ нет	№ на плане	№ фото	Содержание	Значимо для инвалида (категория)	Содержание	Виды работ
6.1	Визуальные средства	есть			-	-	Таблички учебные с объемными буквами, ультратонкий увеличитель 3,5 дюйма с подсветкой для образования В1-35 и бегущая строка.	-
6.2	Акустические средства	есть			-	-	Звуковой маяк Р700 с беспроводной кнопкой, предназначенный для воспроизведения аудиосообщений с целью информирования людей с нарушением зрения.	-
6.3	Тактильные средства	нет		-	-	-	-	-
	ОБЩИЕ требования к зоне	выполнены						

## II Заключение по зоне:

Наименование структурно-функциональной зоны	Состояние доступности* (к пункту 3.4 Акта обследования ОСИ)	Приложение		Рекомендации по адаптации (вид работы)** к пункту 4.1 Акта обследования ОСИ
		№ на плане	№ фото	
<b>Системы информации на объект</b>	<b>ДП-В</b>			-

\* указывается: **ДП-В** - доступно полностью всем; **ДП-И** (К, О, С, Г, У) – доступно полностью избирательно (указать категории инвалидов); **ДЧ-В** - доступно частично всем; **ДЧ-И** (К, О, С, Г, У) – доступно частично избирательно (указать категории инвалидов); **ДУ** - доступно условно, **ВНД** - недоступно

\*\*указывается один из вариантов: не нуждается; ремонт (текущий, капитальный); индивидуальное решение с ТСР; технические решения невозможны – организация альтернативной формы обслуживания

Комментарий к заключению: соответствует